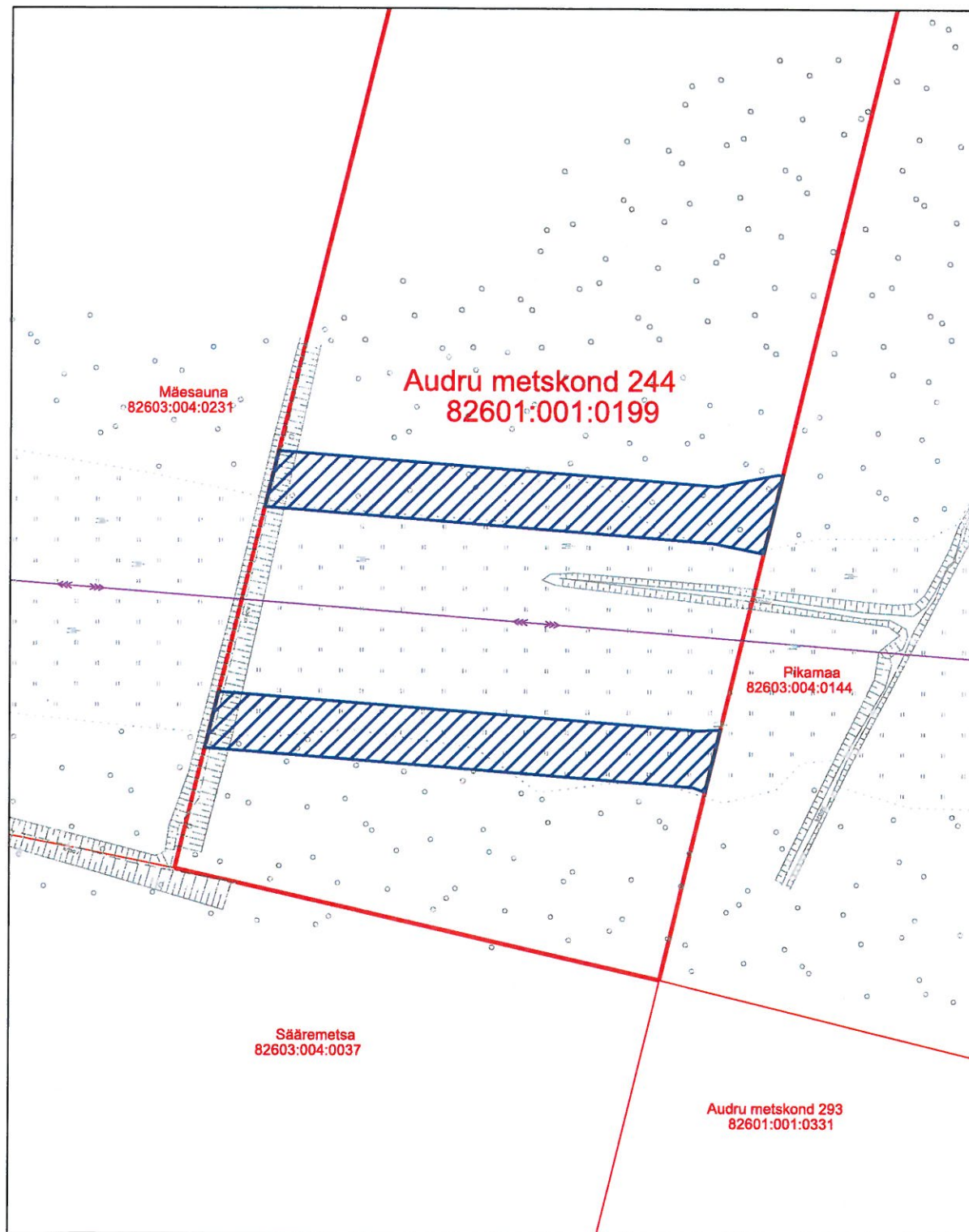


# ISIKLIKU KASUTUSÕIGUSE ALA PLAAN






Lisa 9

Pärnu maakond, Pärnu linn, Kavaru küla, Audru metskond 244  
katastri tunnus 82601:001:0199, registriosa nr. 3307150



M 1:1000

Piirid laetud alla Maa-ametist seisuga 06.11.2024.

-  Isikliku kasutusõiguse ala 1683 m<sup>2</sup>
-  Lepingu objektiks oleva katastriüksuse piir
-  Katastriüksuste piirid
-  Kõrgepinge õhuliin
-  Keskpinge õhuliin